Contrat de rivière Ouvèze

Comité de rivière
30 novembre 2023

Etat d'avancement des actions de la phase 2 actualisée par avenant

Qu'est-ce qu'un contrat de rivière?

- Outil de gestion territorial de l'eau et des milieux aquatiques
- Programme d'actions à l'échelle d'un bassin défini :
  - En fonction des enjeux et objectifs locaux
  - Élaboré en concertation avec les différents acteurs et partenaires
  - Dans le respect de la règlementation en vigueur
- Engagement contractuel, moral, technique et financier entre les porteurs de projet et les financeurs
- Programmation permettant une priorisation des aides

La stratégie du bassin Rhône-Méditerranée

Un plan de bassin d'adaptation au changement climatique 2024-2030 avec 30 défis pour agir plus vite, plus fort !

Comité de Rivière de l'Ouvèze – 30 novembre 2023

Agence de l'eau Rhône Méditerranée Corse

SAUVONS L'EAU !

Sur le bassin du Rhône, les effets du changement climatique sont de plus en plus marqués

+1,8 °C
Augmentation de la **température moyenne annuelle** sur la période 1960-2020

Jusqu'à
+ 2,3°C
Hausse supplémentaire de la **température moyenne annuelle** en 2050

- 10%
Baisse des **précipitations neigeuses** entre les périodes 1960-1990 et 1990-2020

Jusqu'à
- 40%
Baisse supplémentaire des **précipitations neigeuses** en 2050

+18% à 37%
Augmentation de **l'asséchement des sols** depuis 1960

Le **bassin Rhône-Méditerranée**, un des secteurs les plus menacés d'ici 2050

- 15%
Baisse des **débits du Rhône** en été entre les périodes 1960-1990 et 1990-2020

Jusqu'à
- 20%
Baisse supplémentaire des **débits du Rhône** en été en 2050

Un plan pour agir plus vite et plus fort

Face à l'accélération de l'impact du changement climatique sur les ressources en eau, **il est urgent d'agir de façon massive.**

Le plan de bassin d'adaptation au changement climatique :

- **Une stratégie** pour mobiliser tous les acteurs de l'eau et engager des solutions à la hauteur des enjeux
- **Un document de référence pour les démarches de planification**
- **Un plan de sobriété en eau en déclinaison du Plan eau**

SAUVONS L'EAU !

Agir plus vite et plus fort
sur le bassin Rhône-Méditerranée

Les 6 incontournables pour s'adapter

- Consommer moins d'eau
- Préserver et restaurer des écosystèmes sains et fonctionnels
- S'appuyer sur les services rendus par les sols
- Etablir des stratégies locales concertées
- Planifier les solutions de demain
- Le SDAGE et le PGRI comme premiers pas pour faire face au changement climatique

SAUVONS L'EAU !

Le bassin versant de l'Ouvèze

Superficie du bassin versant : 800 km²
400 kms de cours d'eau dont 100 km Ouvèze

Enjeux du territoire:

- Préserver et améliorer la qualité des eaux et des milieux
- Préserver et restaurer l'état écologique et fonctionnel des milieux aquatiques
- Limiter et mieux gérer le risque inondation
- Mettre en place une gestion partagée de la ressource

Contrat de rivière Ouvèze

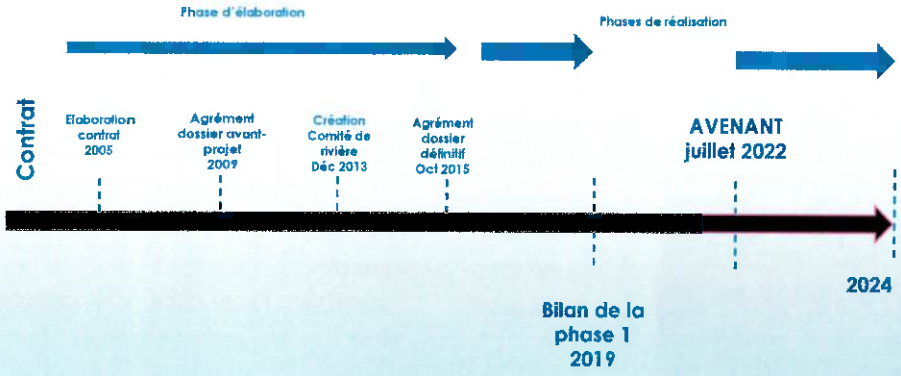

Contrat de rivière Ouvèze: 5 volets d'actions

Contrat de rivière Ouvèze: phase 2 actualisée par avenant

	Montant initial phase 2 € HT	Montant initial phase 2 € TTC	Montant actualisé phase 2 € HT	Montant actualisé phase 2 € TTC
Volet A - Qualité	8 202 268 €	9 842 722 €	2 724 400 €	3 269 280 €
Volet B1 - Milieu	1 810 900 €	2 151 080 €	2 637 772 €	3 3139 649 €
Volet B2 - Inondations	5 950 400 €	6 660 480 €	1 503 800 €	1 664 560 €
Volet B3 - Ressource	1 665 000 €	1 998 000 €	12 281 683 €	14 738 020 €
Volet C- Communication	941 900 €	992 080 €	927 693 €	947 693 €
TOTAL	18 570 468 €	21 644 362 €	20 075 348 €	23 759 202 €

Contrat de rivière Ouvèze: Volet A

NB	Actions	Année de lancement prévue initialement	Année de lancement / réalisation	Maîtres d'ouvrages	Avancement 2022	Avancement 2023	Avancement 2024	Coût estimatif (HT)	Montants engagés depuis 2022 (HT)
A_1	Pérenniser le reseau de suivi des eaux superficielles	2024	2022	CD 26 et 84, SMOP	A initier	En cours		20 000 €	
A_2	Realiser / actualiser les schémas directeurs d'assainissement des eaux usées	2022	2022	CCPRO_Jonquières	En cours	En cours		Pour mémoire	
A_3	Réaliser / actualiser les schemas directeurs d'assainissement des eaux usées	2023	2022	CCPRO_Courthézon	En cours	En cours		100 000 €	
A_4	Améliorer la collecte des eaux usées / Réhabilitation / amélioration des réseaux existants	2022	2023	SMERRV	En cours	En cours		1 302 000 €	
A_5	Mise à jour du schéma directeur d'assainissement	2022		SMERRV	A initier	A initier		50 000 €	
A_6	Construction de la station d'epuration du Mont Serein	2022		SMERRV	A initier	En cours		851 400 €	851 400,00 €
A_7	Améliorer le traitement des eaux usées / Réhabilitation / amélioration des performances d'épu	2022	2022	CCPRO_Jonquières, encaissé fin	En cours	En cours		Pour mémoire	1 517 978,47 €
A_8	Réaliser / actualiser les schémas directeurs de assaillement urbain	2024		EPCI	A initier	A initier		300 000 €	
A_9	Améliorer l'utilisation des bornes de remplissage et de rinçage des pulvérisateurs / Diagnostic	2023		CA 26 et 84	A initier	A initier		40 000 €	
A_10	Améliorer l'utilisation des bornes de remplissage et de rinçage des pulvérisateurs / Travaux	2024		communes, coopératives	A initier	A initier		A définir	
A_11	Piéger et traiter les déchets urbains	2022		CASC	A initier	Terminée		61 000 €	10 699,14 €

PAYS D'ORANGE
EN PROVENCE

CONSTRUCTION DE LA STATION D'EPURATION DE JONQUIERES



Contexte

Présence de défauts de conception (armatures apparentes, enrobages insuffisants, calcification) dont apparition d'une fissure ouverte sur le bassin d'aération en 2018

Ancienne STEP de Jonquières

PARAMETRE	CHARGE
Volume nominal	1 220 m^3/j
Débit de pointe horaire temps sec	80 m^3/h
Débit de pointe horaire temps pluie	110 m^3/h
DBO5	329 kg/j

5 483 EH

Nouvelle STEP de Jonquières

1) ***Extension de réseau :***
   - ✓ Chemin de Grange Blanche : 33 EH
   - ✓ Quartier Bramefan : 50 EH
   - ✓ Chemin des Moulins : 55 EH
   - ✓ Chemin Saint Damians : 33 EH

→ Soit un total de 171 EH supplémentaires

➡ 7 500 EH

➡ 2 692 m^3/j

2) ***Evolution de la population (2050) :***
   - ✓ Secteurs soumis à OAP : 25 EH
   - ✓ Taux de croissance de la population = 1% pendant 10 ans puis 0,8% : 1 579 EH

→ Soit un total de 1 630 EH supplémentaires

3) ***Evolution industrielle:***
   - ✓ Raccordement des ZAC de Granges Blanches 1 et 2 : 500 EH

→ Soit un total de 500EH supplémentaires

Implantation



Groupement SOGEA/4M PROVENCE/SPIE

- Budget total : 2,4M€
- Subventions agence de l'eau : 800 000€HT

Fonctionnement de la STEP de Jonquières

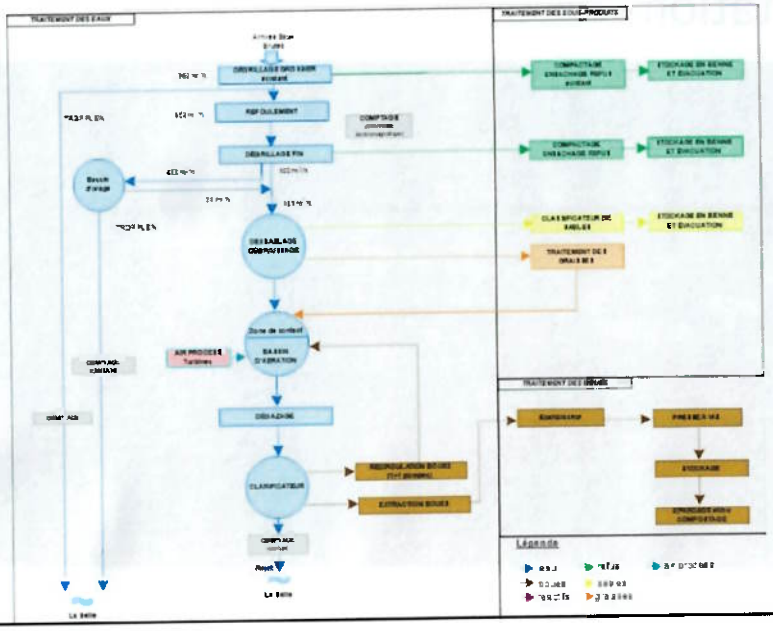





Contrat de rivière Ouvèze: Volet A

Taux d'engagement des actions: 64%

2 380 000€ HT engagés sur le territoire

Contrat de rivière Ouvèze: Volet B1 (Milieu)

NB	Actions	Année de lancement prévue initialement	Année de lancement / réalisation	Maîtres d'ouvrages	Avancement 2022	Avancement 2023	Avancement 2024	Coût estimatif (HT)	Montants engagés depuis 2022 (HT)
B1_1	Réaliser un diagnostic piscicole du bassin versant (Bilan)	2024	2023	FDPPMA 26 et 84/ MRM	A initier	En cours		39 860 €	48 058,00 €
B1_2	Etude de conception pour la restauration de la continuité ecologique du seuil de la Gardette à Buis-les-Baronnies	2022	-	SMOP	A initier	Non engagé / [illegible]		30 000 €	
B1_3	Travaux de restauration de la continuite ecologique à Buis-les-Baronnies. Seuil de l'ancienne prise d'eau, pont des platanes et seuil de la Gardette	2024		SMOP/ Commune de Buis-les-Baronnies	Initiée	Initiée		1 370 000 €	
B1_4	Travaux d'adaptation de deux franchissements routier du Lauzon	2023		SMOP	Initiée	En cours		80 000 €	39 268,00 €
B1_5	Etude de conception pour la restauration morphologique du Groseau à Malaucène	2023	2023	SMOP	A initier	En cours		60 000 €	85 325,00 €
B1_6	Lutter contre les espèces exotiques invasives herbe à alligator	2023	2023	SMOP	A initier	En cours		100 000 €	
B1_7	Elaborer le 3ème Plan Pluriannuel de Restauration et d'Entretien de la végétation rivulaire (PPRE)	2022	2022	SMOP	Initiée	Terminée		Fonctionnement	
B1_8	Mettre en œuvre le 3ème Plan Pluriannuel de Restauration et d'Entretien de la végétation rivulaire (PPRE)	2022	2022	SMOP	A initier	En cours		600 000 €	251 268,10 €
B1_9	Acquisition foncière de la zone humide des Tord et Paluds	2022	2022	SMOP	En cours	En cours		76 500 €	13 669,00 €
B1_10	Mise en œuvre du plan de gestion (travaux/ suivis/ gestion) de la zone humide des Tord et Paluds	2022	2022	SMOP	En cours	En cours		129 587 €	32 777,52 €
B1_11	Définir une stratégie de gestion globale des zones humides	2024		SMOP	A initier	A initier		15 000 €	
B1_12	Gérer les zones humides à fort intérêt fonctionnel et/ou patrimonial / [illegible]	2022	2022	CCPRO	En cours	En cours		Pour mémoire	9 939,20 €
B1_13	Restauration fonctionnelle du Toulourenc et adaptation de conduite d'alimentation en eau potable	2023		SMOP	A initier	A initier		137 025 €	

Lutter contre l'Herbe à alligator

Alternanthera philoxeroides figure sur la liste des espèces règlementées jugées préoccupantes pour l'Union Européenne
Statut d'espèce « émergente » en PACA: espèce prioritaire sur laquelle il faut agir rapidement au niveau régional afin d'éviter sa dispersion à large échelle.

Convention de partenariat SMOP/ CEN PACA

→ ECO-TIG Provence:
- → 2023: arrachage manuel de 12 stations sur 48 à Bédarrides et Sorgues
- → Formation et sensibilisation écocitoyenne des participants

Contrat de rivière Ouvèze: Volet B1 (Milieu)

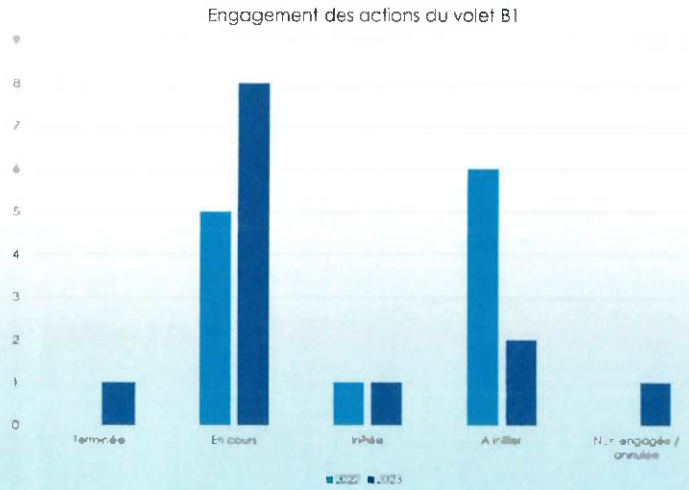

Taux d'engagement des actions: 69%

480 000€ HT engagés sur le territoire

Contrat de rivière Ouvèze: Volet B2 (Prévention des inondations)

NB	Actions	Année de lancement prévue initialement	Année de lancement / réalisation	Maîtres d'ouvrages	Avancement			Coût estimatif (HT)	Montants engagés depuis 2022 (HT)
					2022	2023	2024		
B2_1	Préparation d'un dossier de PAPI complet	2022	2022	SMOP	A initier	En cours		100 000 €	113 175,00 €
B2_2	Expertiser et suivre les documents d'urbanisme au regard du risque inondation	2023		SMOP	A initier	A initier		23 800 €	
B2_3	Identifier et caractériser les enjeux exposés aux inondations	2022	2023	SMOP	Initiée	En cours		Pour mémoire	116 916,67 €
B2_4	Création d'un bassin de rétention au lieu dit "Saint Romans" études préalables	2022	2022	SMOP	En cours	En cours		Pour mémoire	136 195,00 €
B2_5	Création d'un bassin de rétention au lieu dit "Saint Romans" Acquisitions foncières	2024		SMOP	A initier	Initiée		600 000 €	
B2_6	Etude du fonctionnement hydraulique - hydromorphologique et définition de l'espace de bon fonctionnement de l'Ouvèze et principaux affluents	2022	2022	SMOP	En cours	En cours		Pour mémoire	193 294,00 €
B2_7	Améliorer le fonctionnement global de la Seille et de la Contre-Seille: étude d'avant-projet de confortement de la Contre Seille	2022	2022	SMOP	En cours	En cours		Pour mémoire	24 924,00 €
B2_8	Améliorer le fonctionnement global de la Seille et de la Contre-Seille: Hydromorphologie et Amélioration de la répartition Seille / Contre Seille	2022	2022	SMOP	En cours	Terminée		Pour mémoire	43 485,00 €
B2_9	Améliorer le fonctionnement global de la Seille et de la Contre-Seille / Acquisitions foncières	2024		SMOP	A initier	Initiée		110 000 €	
B2_10	Conduire les études techniques et réglementaires de digues / Etude digues de classes C	2022	2022	SMOP	En cours	En cours		150 000 €	215 100,00 €
B2_11	Conduire les études techniques et réglementaires de digues / Travaux entretien	2022	2022	SMOP	A initier	En cours		500 000 €	113 181,67 €
B2_12	Conduire les études techniques et réglementaires de digues / Maîtrise foncières	2022	2022	SMOP	A initier	En cours		20 000 €	2 000,00 €

Etude Hydraulique, Hydromorphologique et EBF de l'Ouvèze: une démarche transversale de territoire

Décloisonnement nécessaire des réflexions GEMA et PI pour une vision globale du territoire

Volet Hydraulique

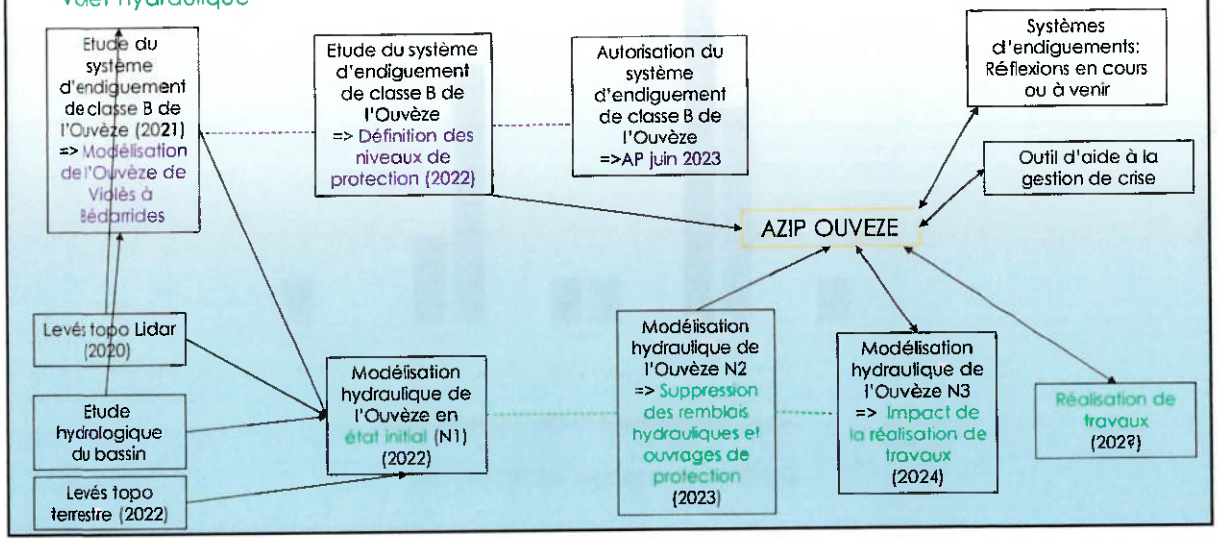

Etude Hydraulique, Hydromorphologique et EBF de l'Ouvèze: une démarche transversale de territoire

Que retenir du Volet Hydraulique ?

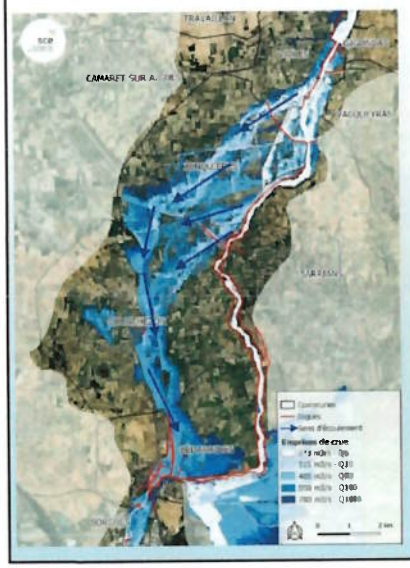

- Territoire vulnérable dès de faibles occurrences de crue
- Débordement de l'Ouvèze en rive droite en aval de Violès
- Faible impact des remblais hydrauliques (non digues)
  → Quelques ZEC mobilisables mais enjeu modeste

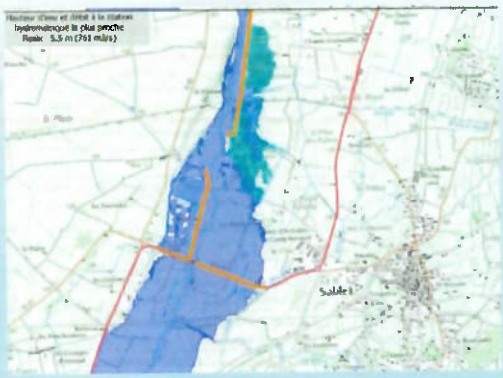

Que retenir du Volet Hydromorphologique ?

Tronçon fortement incisé en aval du seuil de Roaix (2 à 4 m)

Réduction de 80% de la bande active depuis 1810

Secteur très touché par l'extraction des matériaux

Cours d'eau à forte énergie
Meilleure connaissance des dynamiques

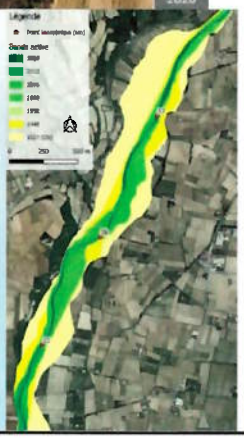

Que retenir du Volet Hydromorphologique ?

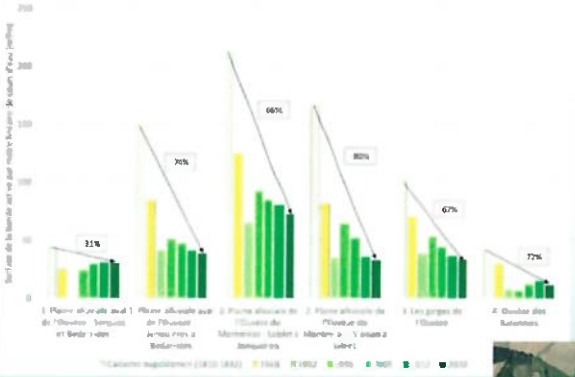

- Réduction de la bande active au cours du temps sur l'ensemble du linéaire de l'Ouvèze
- Déficit sédimentaire marqué.
- Stock de matériaux peu mobilisables
- cours d'eau contraint par les digues, remblais hydrauliques, seuils…

- Zones d'expansion de crues naturelles non fonctionnelles

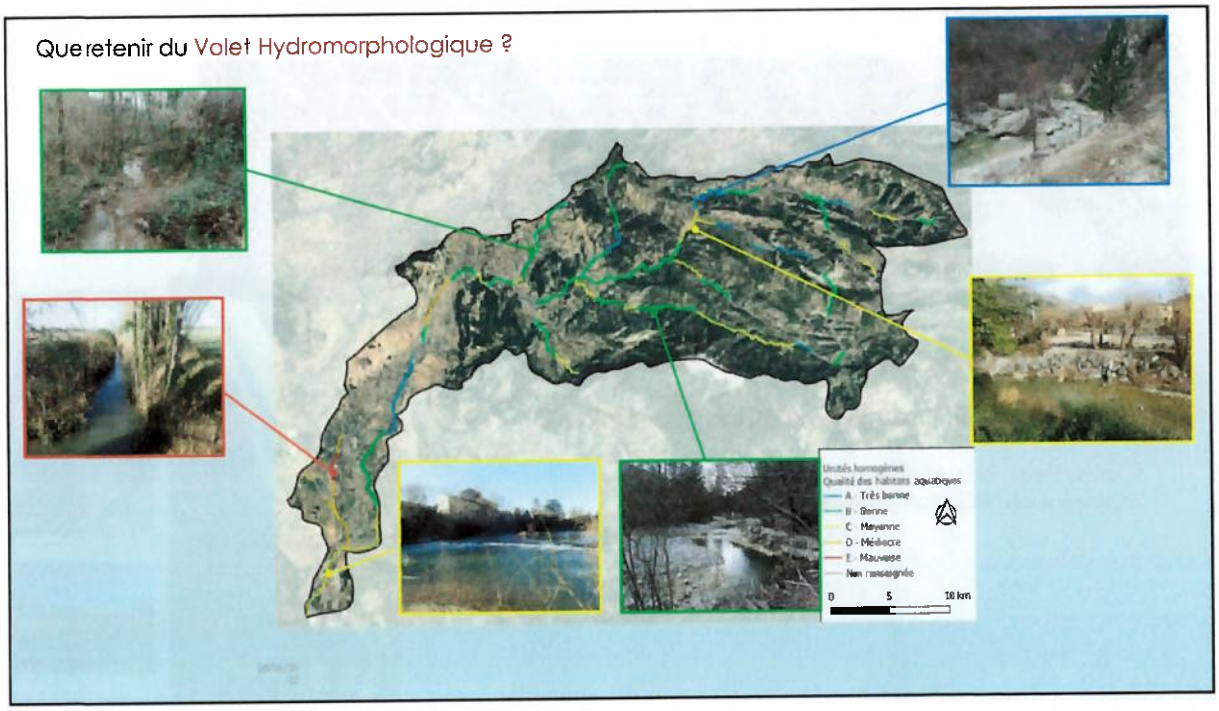
Que retenir du Volet Hydromorphologique ?
Unités homogènes
Qualité des habitats aquatiques
A - Très bonne
B - Bonne
C - Moyenne
D - Médiocre
E - Mauvaise
Non renseignée
0
5
10 km

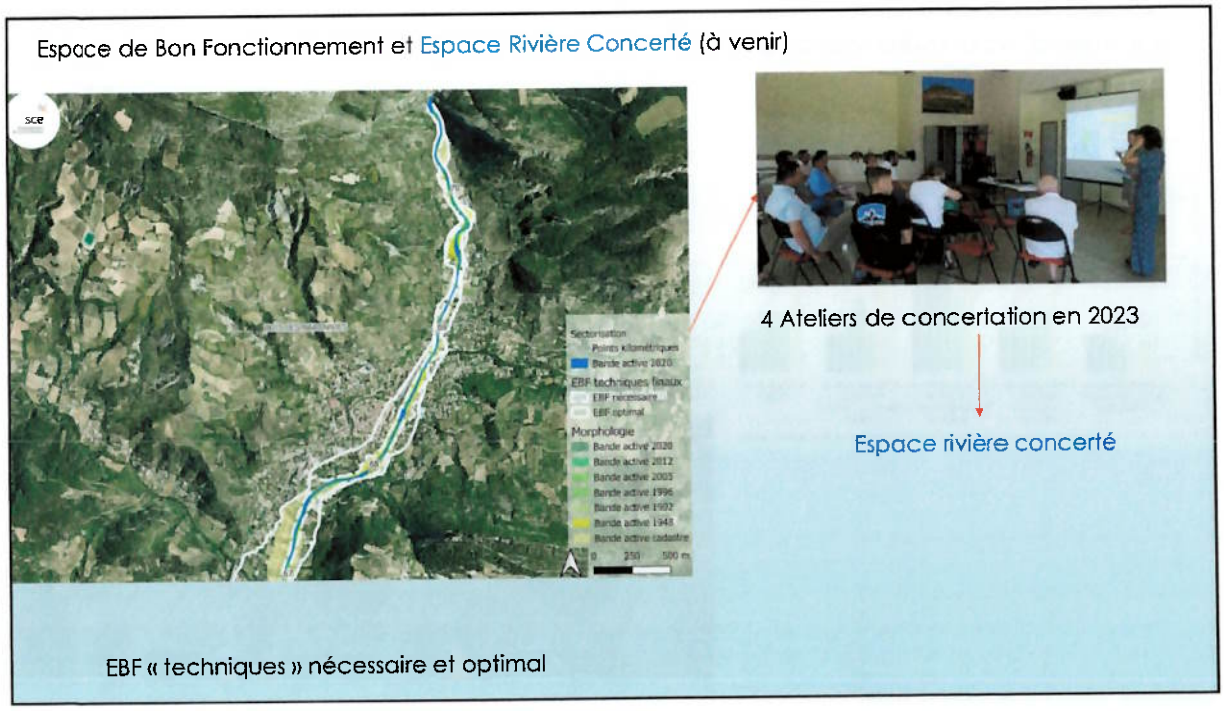
Espace de Bon Fonctionnement et Espace Rivière Concerté (à venir)
sce
Sectorisation
Points kilométriques
Bande active 2020
EBF techniques linaux
EBF nécessaire
EBF optimal
Morphologie
Bande active 2020
Bande active 2012
Bande active 2003
Bande active 1996
Bande active 1982
Bande active 1948
Bande active cadastre
0
250
500 m
4 Ateliers de concertation en 2023
Espace rivière concerté
EBF « techniques » nécessaire et optimal

Contrat de rivière Ouvèze: Volet B2 (Prévention des inondations)

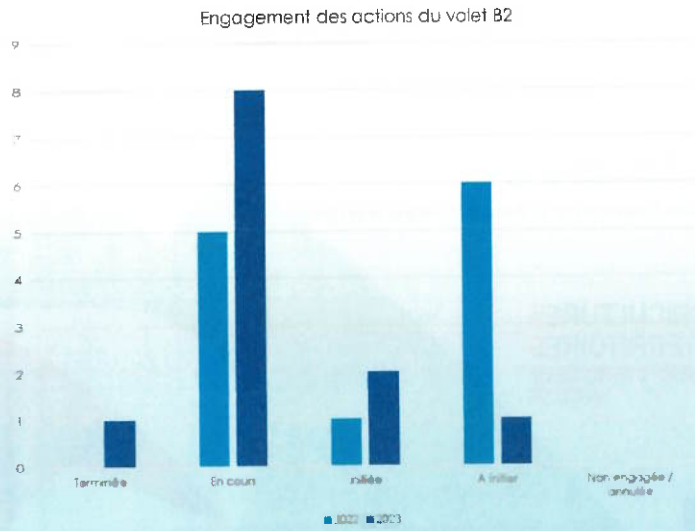

Taux d'engagement des actions: 75%

958 000€ HT engagés sur le territoire

Contrat de rivière Ouvèze: Volet B3 (Prévention de la ressource)

NB	Actions	Année de lancement prévue initialement	Année de lancement / réalisation	Maîtres d'ouvrages	Avancement			Coût estimatif (HT)	Montants engagés depuis 2022 (HT)
					2022	2023	2024		
B3_1	Mise en conformité des rendements de réseau	2022		Communautés de communes / communes	en cours	En cours			
B3_2	Mise en conformité des rendements de réseau	2022		SMERRV	A initier	En cours		2 466 933	1 863 600,00 €
B3_3	Actualisation du schéma directeur AEP du syndicat Rhône Ventoux intégrant la prospective des ressources en lien notamment avec le changement climatique	2022		SMERRV	en cours	En cours		350 000	351 000,00 €
B3_4	Actualisation du schéma directeur AEP du syndicat RAO, intégrant une prospective des ressources	2022		Syndicat RAO	en cours	En cours		260 000	260 000,00 €
B3_5	Travaux commune de Faucon- route de Vaison	2024		Syndicat RAO	A initier	A initier		170 000	
B3_6	Travaux commune de Faucon- route de Mollans	2022		Syndicat RAO	A initier	En cours		180 000	180 000,00 €
B3_7	Travaux commune de Faucon- chemin Font Saisonnade	2023		Syndicat RAO	A initier	En cours		265 000	260 000,00 €
B3_8	Travaux commune de Crestet	2024		Syndicat RAO	A initier	A initier		295 000	
B3_9	Mise en place d'un Organisme Unique de Gestion Collective des prélèvements d'eau à usage agricole	2022		Chambre d'Agriculture 84	en cours	En cours		Pour mémoire	

Organisme Unique de Gestion Collective

des prélèvements d'eau à usage agricole

OUGC 84

TERRES d'AVENIR

AGRICULTURES & TERRITOIRES
CHAMBRE D'AGRICULTURE VAUCLUSE

ENGAGEMENT DE SERVICE
AFNOR CERTIFICATION
www.afnor.org
Conseil-Formation

30 novembre 2023

AGRICULTURES & TERRITOIRES
CHAMBRE D'AGRICULTURE VAUCLUSE

Contexte – ZRE

- Durcissement de la réglementation, études quantitatives sur les ressources en eau (EVP), aggravation de la sécheresse…
- Classement de certains bassins versants en ZRE = forte incitation à création d'OUGC
  - 2016-2017 = Lez, E(A)ygues et Ouvèze,
  - 2018 = Haut Calavon

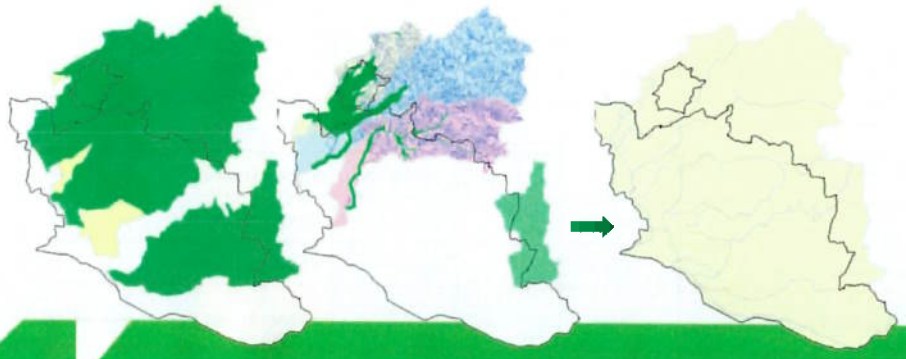

OUGC

OUGC ?

- **O**rganisme **U**nique de **G**estion **C**ollective de l'eau agricole
  = guichet unique de l'eau à **usage agricole**
- Lieu d'échanges pour la gestion de la demande en eau agricole

Pourquoi ?

- **ZRE** : **Z**one de **R**épartition des **E**aux
  = fin des autorisations de prélèvements d'eau agricoles individuelles J+2 ans au profit d'une AUP
  + mise en place d'un OUGC
- **AUP** : **A**utorisation **U**nique de **P**rélèvements donnée à l'OUGC

OUGC 84

Qui est concerné ?

- Tous les préleveurs agricoles individuels, ouvrages de prélèvement utilisés ou non : prises en cours d'eau / sources, forages et/ou puits en nappes
- Tous les canaux d'irrigation agricole *hors canaux 84 membres CED (Basse Durance) et SCP*

Sur quel périmètre ?

OUGC 84 – quelques chiffres

- Un vaste périmètre
- 2 régions, 4 départements, 270 communes
- 9 Unités de Gestion (UG)
- 27 Sous Unités de Gestion (SUG)
- Chaque point est attribué à une SUG
- Exemple :

N° UG	Unité de gestion (UG)	N° SUG	sous unité (SUG)
1	Bassin versant du Lez et du Lauzon	1a	ZRE Lez
		1b	BV Lez hors ZRE
		1c	Lauzon

- Près de 2 000 usagers agricoles (individuels et collectifs) sont enregistrés dans la base de donnée, pour plus de 7 500 points de prélèvements (actifs ou pas)
  - 2023 :
    - demande exprimée pour 1 100 usagers et 2 564 points de prélèvements
    - besoin en eau prévisionnel pour usage agricole de l'ordre de près de 95 millions de m3, tous bassins confondus (60% collectifs / 40% individuels)
  - Gestion via une base de données (Medeau) accessible aux préleveurs

Emprise du périmètre de l'OUGC 84
(ressources superficielles et souterraines)

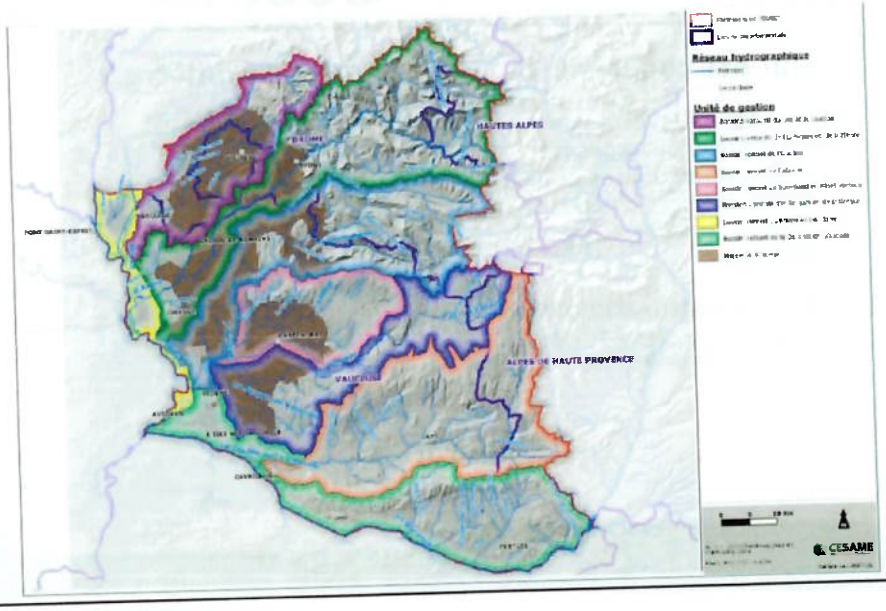

Quelques chiffres

a- Bilan des volumes 2021-2023

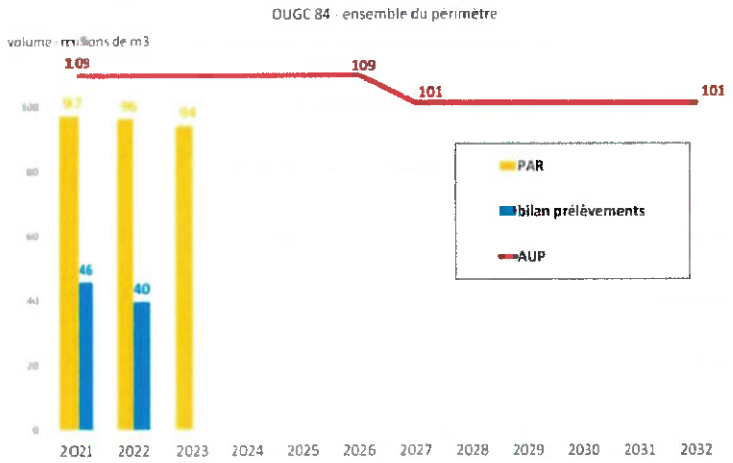

Quelques chiffres

b- le PAR 2023

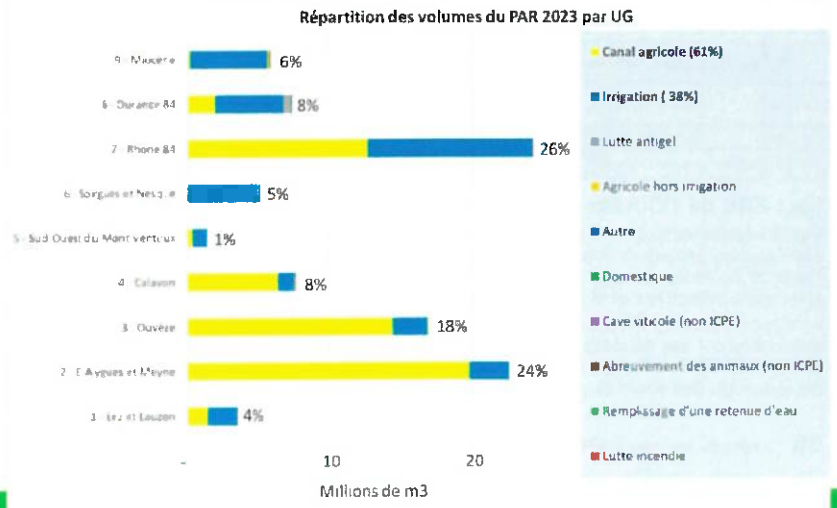

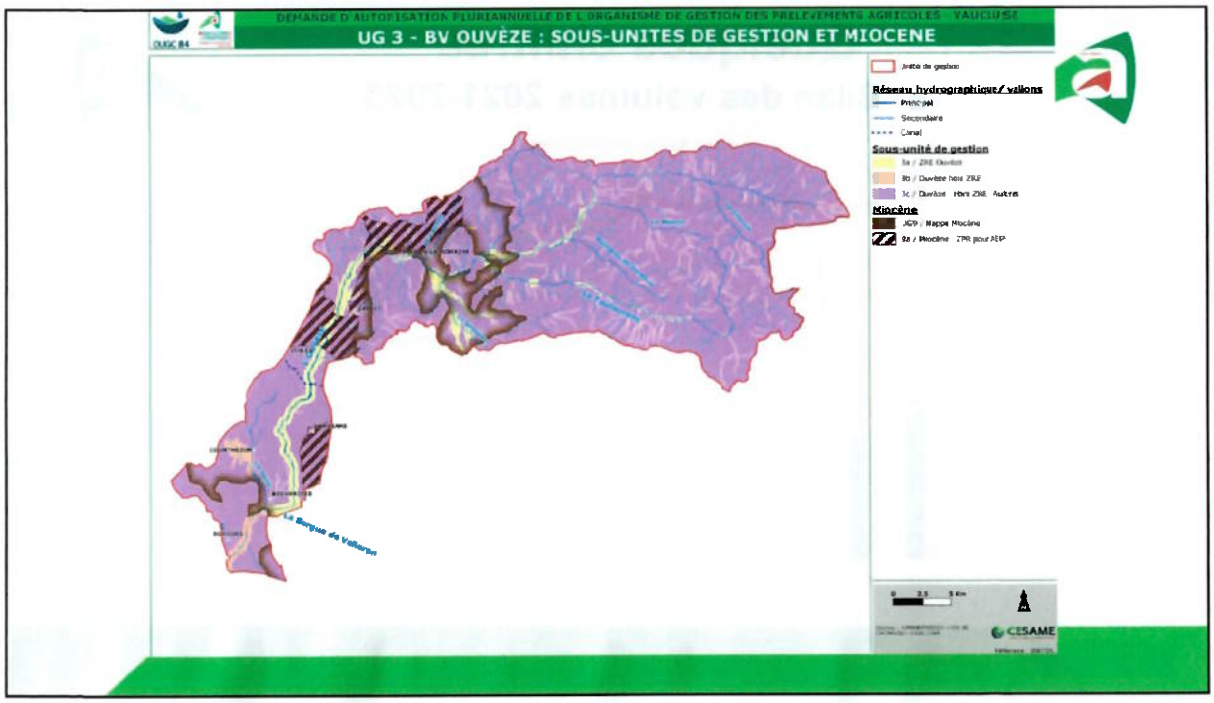

Quelques chiffres

zoom sur l'UG N°3 : le BV Ouvèze

rubrique réglementaire	N°	unité : m3	période d'étiage		Volumes AUP étiage	Volumes AUP annuel	Volumes PAR 2023 étiage	Volumes PAR 2023 annuel
	3	**Bassin versant de l'Ouvèze**			**étape 1 :** *étape 2 :*	**19 238 600** *16 244 400*		**16 891 065**
1.3.1.0	3a	ZRE de l'Ouvèze	juil-aout-sept	étape 1 :	*9 980 475*	16 746 400	*9 980 475*	15 135 371
				étape 2 :	*6 986 300*	13 752 200		
1.2.1.0	3b	Ouvèze hors ZRE				49 500		33 815
1.1.2.0	3c	Ouvèze - Hors ZRE - Autres				2 442 700		1 721 879

- 3a : ZRE de l'Ouvèze :
  - L'amélioration des connaissances au fil des ans, une meilleure régulation des prises d'eau, ainsi que les projets de modernisation des ASPs inscrits au PGRE, permettront d'atteindre l'objectif de réduction de -30% à l'étiage, mais aussi d'ajuster au mieux les besoins des structures collectives et la répartition des volumes
  - A ce jour, plusieurs projets d'aménagements hydrauliques portés par des structures collectives ont été déposés auprès des financeurs et / ou sont en cours de réalisation : L'aboutissement de ces projets est crucial pour l'atteinte des objectifs à atteindre en termes de réduction des volumes prélevables.
- 3b : réseau hydrographique + nappe d'accompagnement à l'aval de Bédarrides
- 3c : reste du BV : vallons aux écoulement temporaires, formations souterraines hors nappe d'accompagnement et hors Miocène

Quelques chiffres

zoom sur l'UG N°3 : le BV Ouvèze

	nombre de prélèvements	Volume PAR 2023 - m3	% des prélèvements	% des volumes
Total général	**350**	**16 891 065**		
Canal agricole	25	14 461 787	**7%**	**86%**
Irrigation	306	2 377 928	**87%**	**14%**
Lutte antigel	4	14 280	1%	0%
Agricole hors irrigation	6	25 505	2%	0%
Autre	1	850	0%	0%
Abreuvement des animaux (non ICPE)	1	365	0%	0%
Domestique	6	9 750	2%	0%
Cave viticole (non ICPE)	1	600	0%	0%

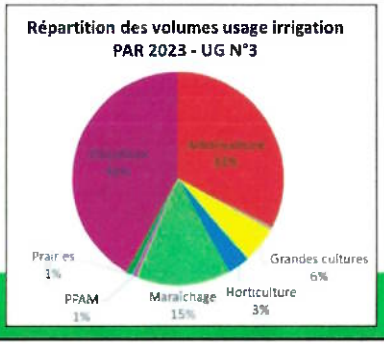

Quelques chiffres

Bilan 2021-2023 - SUG 3a

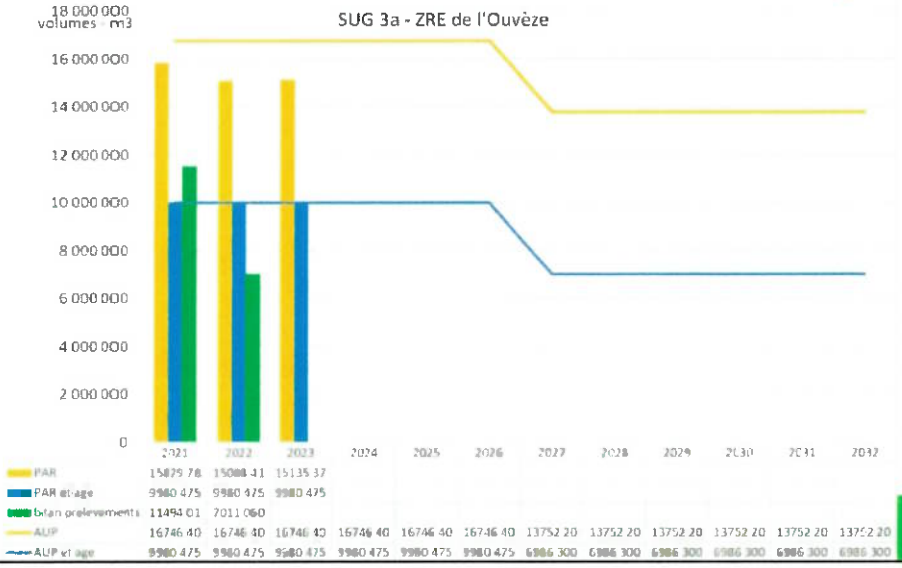

OUGC 84 - Missions

- Missions Obligatoires
- Déposer une demande d'autorisation unique pluriannuelle de prélèvement à usage agricole (AUP)
- Arrêter chaque année un plan de répartition (PAR) entre les préleveurs agricoles du volume d'eau dont le prélèvement est autorisé ainsi que les règles pour adapter cette répartition en cas de limitation ou de suspension provisoires des usages de l'eau
- Transmettre au préfet un rapport annuel intégrant un bilan des prélèvements (consommations) en eau sur l'année écoulée
- Donner son avis au préfet sur tout projet de création d'un ouvrage de prélèvement dans le périmètre

- Missions facultatives
- Ces missions supplémentaires ne sont pas réglementaires mais contractuelles.
- Choix de l'OUGC 84 de se concentrer essentiellement sur les missions obligatoires
- A partir de 2022 : transmettre à l'Agence de l'Eau les déclarations de prélèvements en eau sur l'année écoulée, pour éviter aux préleveurs une double déclaration

OUGC 84 - Gouvernance

- Instances décisionnelles

Présidence de l'OUGC 84 = Présidence de la CA84

Le bureau de la CA 84 (mission déléguée par la Session)
- Vote / validation des propositions du CODOR
- Peut soumettre des propositions au CODOR

Préfet(e) de Vaucluse
Validation finale des délibérations

OUGC 84 - Gouvernance

- Instances de concertation :

Un Comité d'Orientation : CODOR

- 3 collèges, un président
- Mission : préparer / concerter les décisions qui devront être prises au sein de l'OUGC

OUGC 84 : CODOR (Comité d'Orientation)	nombre de sièges	%
TOTAL	48	100%
USAGERS AGRICOLES	27	56%
ETAT	6	13%
COLLECTIVITES ET ACTEURS LOCAUX DE GESTION DE L'EAU	15	31%

Des Commissions Locales (4)

- Mission : instance locale, relais du CODOR

	COMMISSIONS LOCALES			
	Lez / A(E)ygues / Ouvèze	Calavon	Miocène	Autres
nombre de sièges	20	9	10	9
président(e) du CODOR	1	1	1	1
Chambres d'agriculture	6	2	3	2
Représentants de préleveurs individuels	7	6	5	3
Représentants de préleveurs collectifs	6	0	1	3

OUGC 84 – Fonctionnement

Un règlement intérieur, révisable chaque année *(si nécessaire)*

- Présentation : Usages et préleveurs concernés, périmètre, missions, articulation avec les services de l'Etat)
- Gouvernance : Instances de concertation et décisionnelles
- Gestion financière : Modalités de financement, facturation aux préleveurs ….
- Modes de gestion : Gestion par les volumes et par Sous Unités de Gestion
- Répartition des volumes prélevables : Règles d'attribution des volumes
- Règles de gestion de crise : sécheresse
- Demande d'allocation en eau : modalités
- Obligations et droits des préleveurs
- Gestion des litiges

OUGC 84 - Point d'étape au 30/11/2023

I - La candidature de la CA 84 :

- dépôt du dossier juillet 2018
- **01/01/2019 : la CA84 est officiellement OUGC**

II – Le fonctionnement de l'OUGC 84*

** : défini en 2019, révisable pour partie chaque année*

- Instances de concertation représentatives de l'ensemble du périmètre
- Règlement intérieur
- Aspects financiers

III – L'obtention de l'AUP = volumes autorisés

- **Dossier de demande d'AUP déposé au printemps 2021** (instruction en cours)
- Evaluation environnementale
- AUP : volumes et durée
- Plan de répartition annuel (PAR)

Instruction du dossier en cours :

Consultation des services 2021 et 2023
Compléments apportés au dossier suite aux consultations
Consultation du public : démarrage prochainement
AUP envisagée pour la campagne 2024

Concrètement pour les préleveurs :

L'autorisation administrative de prélèvement d'eau est détenue par l'OUGC

- L'OUGC répartit le volume global disponible (AUP) entre les préleveurs (individuels et collectifs), en fonction de leurs besoins exprimés et / ou de leur historique
- L'OUGC informe chaque préleveur de son autorisation annuelle *(distinction étiage selon les secteurs)* à ne pas dépasser

Chaque préleveur doit chaque année :

- Déclarer son besoin en eau prévisionnel pour la campagne à venir

- Expression des besoins avant le début de campagne : volumes et usages (irrigation, canal, autre ...)

- Compter et déclarer les volumes d'eau prélevés au cours de la campagne passée

- NB : obligation réglementaire depuis plus de 15 ans
- Le volume d'eau prélevé respectera le volume autorisé par l'OUGC

- Régler sa cotisation

- Part fixe + Part variable

Contacts

OUGC 84

OUGC 84
Chambre d'agriculture 84
Site Agroparc - TSA 88444
84912 AVIGNON Cedex 9

Claire BERNARD / Anthony MUSCAT
Chargés de mission « Gestion Quantitative de l'Eau »
Tél. : 04 90 23 65 01 / 04 90 23 65 34
Mail : ougc@vaucluse.chambagri.fr

Web : www.ougc84.fr
www.chambre-agriculture84.fr

Votre Chambre d'agriculture est certifiée pour ses activités de **conseil** et **formation** par l'Afnor.

AGRICULTURES & TERRITOIRES
CHAMBRE D'AGRICULTURE VAUCLUSE

Retrouvez toute l'offre de la Chambre d'agriculture dans notre **guide des services** à consulter sur : www.chambre-agriculture84.fr

Contrat de rivière Ouvèze: Volet B3 (Prévention de la ressource)

B3_10	Modernisation et économies d'eau ASA Ouvèze-Ventoux: travaux	2022		ASA Ouvèze-Ventoux	en cours	Terminée		Pour mémoire	1 153 764,00 €
B2_11	Modernisation et économies d'eau ASA Mollans-sur-Ouvèze: études	2022		ASA de Mollans-sur-Ouvèze	en cours	En cours		392 930 €	175 067,08 €
B3_12	Modernisation et économies d'eau ASA Mollans-sur-Ouvèze: Travaux	2023		ASA de Mollans-sur-Ouvèze	A initier	Initiée		3 300 000 €	
B3_13	Modernisation et économies d'eau ASA Violès-Sablet: études	2022		ASA de Violès-Sablet	en cours	En cours		Pour mémoire	149 500,00 €
B3_14	Modernisation et économies d'eau ASA Violès-Sablet: Travaux	2024		ASA de Violès-Sablet	en cours	Initiée		4 400 000 €	
B3_15	Modernisation et économies d'eau ASA Union Roaix Séguret: études	2022		ASA de Union Roaix Séguret	en cours	En cours		Pour mémoire	181 735,00 €
B3_16	Modernisation et économies d'eau Union Roaix Séguret: Travaux	2023		ASA de Union Roaix Séguret	en cours	Initiée		Pour mémoire	
B3_17	Modernisation et économies d'eau ASCO DU GROSEAU: études	2022		ASCO du Groseau	A initier	A initier		15 000 €	
B3_18	Création d'un système de surveillance local Crues/ étiages (SDAL Ouvèze)	2022	2022	SMOP	en cours	Terminée		186 820	137 579,00 €
B3_19	Animer le plan de gestion de la ressource en eau	2022		DDT 26 / DDT 84/ SMOP	en cours	En cours		Fonctionnement	

Association Syndicale Autorisée
OUVÈZE - VENTOUX

COMITE DE RIVIERE OUVEZE PROVENCALE

30 Novembre 2023



63

Association Syndicale Autorisée
OUVÈZE - VENTOUX

COMITE DE RIVIERE OUVEZE PROVENCALE

30 Novembre 2023

DISPOSITIF DE MODERNISATION DES INFRASTRUCTURES HYDRAULIQUES AGRICOLES ET RETENUES DE SUBSTITUTION

MODERNISATION DES INFRASTRUCTURES DE L'ASA OUVEZE-VENTOUX

MAÎTRISE D'OUVRAGE

MAÎTRISE D'OEUVRE

MONTANT TOTAL DE L'OPERATION : 1 153 764,36 € HT

FINANCEMENT

MICHELIER

Département VAUCLUSE

REGION SUD

agence de l'eau

l'Europe s'engage

4-PROJETS EN COURS : *FEADER 2019*

Budget total : **1 153 764,36 € HT**

CT de 865 000 € à 2,60 %

Débloqué : 665 000 €

L'ASA Ouvèze-Ventoux s'engage pour 15 ans

Pour 115 000 € à 3,09 %

90 % du financement du projet

Région (35,9%)
Agence de l'eau (33,1%)
Département de Vaucluse (19,4%)
FEADER (11,6%)

64

COMITE DE RIVIERE OUVEZE PROVENCALE

30 Novembre 2023

LES ENJEUX

1-Réduire le volume d'eau dédié au périmètre encore irrigable par gravité : environ 30 ha pour 12,5 ha effectifs,

2-Apporter à nos membres l'eau sous la seule forme permettant de rationaliser son utilisation,

3-Optimiser la gestion des prélèvements dans l'Ouvèze en les asservissant aux besoins du réseau,

4-Simplifier la gestion du périmètre de l'ASA en unifiant le mode de fourniture de l'eau,

5-Relancer l'utilisation de l'irrigation dans la partie du périmètre convertie,

6- **Diminuer les prélèvements dans l'Ouvèze.**

65

COMITE DE RIVIERE OUVEZE PROVENCALE

30 Novembre 2023

LE CONTENU

1-Conversion du périmètre gravitaire

2-Rénovation d'antennes de distribution : canalisations et compteurs

3-Gestion des prélèvements

66

COMITE DE RIVIERE OUVEZE PROVENCALE

30 Novembre 2023

Depuis octobre 2020, l'ASA a consacré plus de 2000 heures à la gestion du projet

◆Organisation et gestion du projet sensu stricto

◆Définition des besoins de desserte du parcellaire gravitaire

◆Régler la mise en place des canalisations/organes de distribution
Jamais formalisé correctement depuis la création de l'ASA……

◆Rencontre des membres concernés (Informer et régler les conditions d'implantation)
60 pour le gravitaire,
100 pour la rénovation

◆Négociation avec les propriétaires non membres pour l'implantation de canalisations

67

COMITE DE RIVIERE OUVEZE PROVENCALE

30 Novembre 2023

QUEL COMPTEUR ?

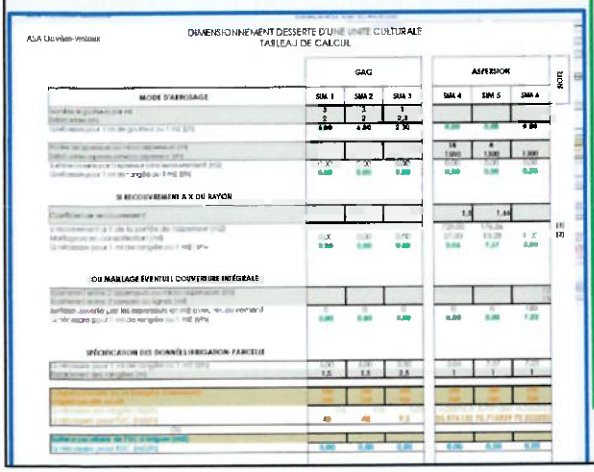



68

COMITE DE RIVIERE OUVEZE PROVENCALE

30 Novembre 2023

1-CONVERSION DU PERIMETRE GRAVITAIRE

395 parcelles cadastrales et 94 comptes de propriété

Nécessité d'examiner l'utilisation de chaque parcelle

↓

135 parcelles inexploitables

↓

260 parcelles à desservir

↓

Règle habituelle ***ensemble propriétaire-parcelle(s) = 1 compteur*** **inadaptée**

Définir d'autres règles pour rester dans le budget prévisionnel

UNITE CULTURALE

Ensemble foncier mis en valeur par un seul exploitant agricole,

pouvant comporter des parcelles cadastrales de plusieurs propriétaires

69

COMITE DE RIVIERE OUVEZE PROVENCALE

30 Novembre 2023

94 propriétaires contactés/rencontrés

69 Unités Culturales définies

34 Points de Desserte regroupant 1 à 3 compteurs

19 propriétaires ont refusé que leur parcelles soient desservies

Ils restent redevables de la Taxe de Périmètre et des frais de Rôle

Ils supporteront les coûts en vigueur pour un raccordement ultérieur

40 Compteurs

2,9 km de canalisations

Ouverture du chantier : dernière décade de mars 2022

Mise sous pression : fin août 2022

70

COMITE DE RIVIERE OUVEZE PROVENCALE

30 Novembre 2023

25 ans pour enfin réaliser ce projet !

COMITE DE RIVIERE OUVEZE PROVENCALE

30 Novembre 2023

2-RENOVATION DES ANTENNES

PHASE DE CONCEPTION

49 Antennes à rénover pour 14,608 km de canalisations

Coût après chiffrage détaillé 1 400 000 € HT

14 Antennes retenues pour 7,200 km de canalisations

Coût environ 400 000 € HT

72

COMITE DE RIVIERE OUVEZE PROVENCALE

30 Novembre 2023



73

COMITE DE RIVIERE OUVEZE PROVENCALE

30 Novembre 2023

3-GESTION DES PRELEVEMENTS

1-Aménagements autour de la prise d'eau

2-Aménagement du canal au-delà du Bassin 0

3-Organes de prélèvement-Organes de commande, de contrôle et de gestion

74

COMITE DE RIVIERE OUVEZE PROVENCALE

30 Novembre 2023

Organes de prélèvement-Organes de commande, de contrôle et de gestion

Par souci de cohérence
l'ASA a suspendu une partie du projet dans l'attente de l'avancement de celui de l'ASA de Mollans/Ouvèze

75

COMITE DE RIVIERE OUVEZE PROVENCALE

30 Novembre 2023

Aménagements autour de la prise d'eau

Mise en sécurité du canal en amont des vannes

Aménagement d'un passage et d'une rampe d'accès

76

COMITE DE RIVIERE OUVEZE PROVENCALE

30 Novembre 2023

Aménagement du canal au-delà du Bassin 0

Aménagement du canal de décharge existant

Fermeture du canal existant

77

COMITE DE RIVIERE OUVEZE PROVENCALE

30 Novembre 2023

Organes de prélèvement-Organes de commande, de contrôle et de gestion

Débimètre Station Prayal

Système de communication entre sites

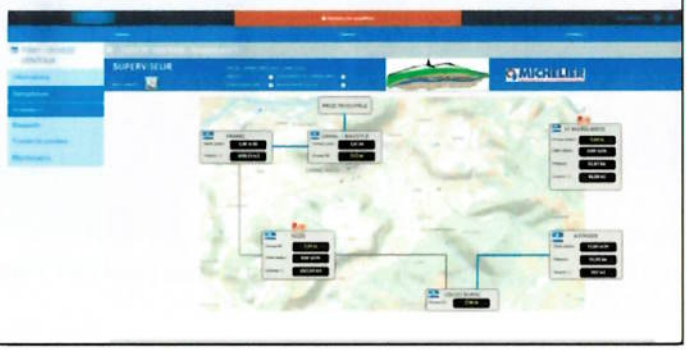

COMITE DE RIVIERE OUVEZE PROVENCALE

30 Novembre 2023

Organes de prélèvement-Organes de commande, de contrôle et de gestion

Motorisation vanne d'entrée bassin 0

Motorisation de la vanne de tête-**En attente**

Motorisation de la vanne de décharge-**En attente**

Débimètre et turbidimètre-**En attente**

Asservissement Vannes de tête/Vanne de décharche/Vanne Bassin 0-**En attente**

REVISION CONTRACTUELLE : 57 000 €

Financement des «Imprévus » : rejeté bien qu'obligatoirement présenté dans le dossier de demande de financement !

COMITE DE RIVIERE OUVEZE PROVENCALE

30 Novembre 2023

Sous climat méditerranéen, il ne peut pas exister de filière courte sans eau.....

80

COMITE DE RIVIERE OUVEZE PROVENCALE

30 Novembre 2023

OUVERTURE DU CHANTIER : MARS 2022

◆Dépôt de la demande de 1er acompte Région PACA : 10 août 2022

◆Début d'instruction du dossier : juin 2023 !

◆Des interprétations «régionales» des règles FEADER,

◆Gestion des surcoûts induits :
Révision : 57 000 €
Intérêts du prêt à court terme : 20 000 €?,
Eligibilité des retenues de garantie aux subventions accordées : 48 000 €....

125 000 € de travaux menacés

81

COMITE DE RIVIERE OUVEZE PROVENCALE

30 Novembre 2023

BIODIVERSITE

82

COMITE DE RIVIERE OUVEZE PROVENCALE

30 Novembre 2023

BIODIVERSITE ???? ET BIOMASSE !!!!!

COMITE DE RIVIERE OUVEZE PROVENCALE

30 Novembre 2023

QUEL FUTUR POUR L'AGRICULTURE DE NOTRE TERRITOIRE ?

PRÉFET DE VAUCLUSE

Direction Départementale des Territoires de Vaucluse

Arrêté préfectoral du 12 JUIL. 2022 modifiant l'arrêté préfectoral du 22 juillet 2015 portant sur l'autorisation de prélèvement réalisé par l'association syndicale autorisée d'irrigation Ouvèze-Ventoux et fixant des prescriptions complémentaires au titre du code de l'environnement.

– pour les saisons d'irrigation de 2022 à 2024 incluses :

– hors période d'étiage : 401 l/s, soit le 1/7,5e du module naturel ,
– durant la période d'étiage du 1er juillet au 30 septembre :150 l/s, soit le 1/20 du module naturel.

– à partir de la saison d'irrigation 2025, les débits réservés seront révisés après analyse des données disponibles et en concertation, en vue de définir un nouveau débit réservé, en prenant en compte, notamment, l'état d'avancement des travaux de modernisation des ASA concernées par l'Ouvèze.

– au plus tard pour la saison d'irrigation 2027 :

– hors période d'étiage :	300 l/s soit le 1/10e du module naturel ;
– valeur du mois de juin :	270 l/s (DOE mensuel) ,
– valeur du mois de juillet :	270 l/s (DOE mensuel) ;
– valeur du mois d'août :	200 l/s (DOE mensuel) ;
– valeur du mois de septembre :	234 l/s (DOE mensuel) ,

Si le débit en amont immédiat de l'ouvrage de prélèvement est inférieur à une de ces valeurs de

84

En 2022
Plus de prélèvement
= 0 irrigation
à partir du début juin !

Association Syndicale Autorisée
OUVÈZE - VENTOUX

COMITE DE RIVIERE OUVEZE PROVENCALE

30 Novembre 2023

CUVELAGE DU CANAL ?
«Economies d'eau ?»

2,2 t de béton/ml

+

2,8 t de granulats de fonds/ml

800 ml à cuveler...

4 000 t de matériaux !

85

Association Syndicale Autorisée
OUVÈZE - VENTOUX

COMITE DE RIVIERE OUVEZE PROVENCALE

30 Novembre 2023

EN GUISE DE CONCLUSION

86

COMITE DE RIVIERE OUVEZE PROVENCALE

30 Novembre 2023



87

Contrat de rivière Ouvèze: Volet B3 (Prévention de la ressource)

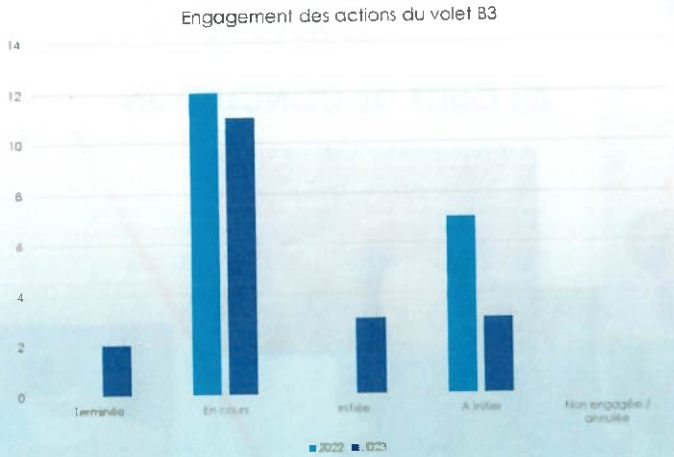

Taux d'engagement des actions: 68%

4 712 000€ HT engagés sur le territoire

Contrat de rivière Ouvèze: Volet C (Animation et communication)

NB	Actions	Année de lancement prévue initialement	Année de lancement / réalisation	Maîtres d'ouvrages	Avancement			Coût estimatif (HT)	Montants engagés depuis 2022 (HT)
					2022	2023	2024		
C_1	Animer le Contrat de rivière et les missions techniques associées	2022	2022	SMOP	en cours	En cours		827 693 €	349 608,00 €
C_2	Communication et éducation à la préservation des milieux aquatiques	2022		SMOP	A initier	Initiée		50 000 €	
C_3	Réaliser le bilan final du Contrat de Rivière	2024		SMOP	A initier	A initier		50 000 €	

Contrat de rivière Ouvèze: Volet C (Animation et communication)

Taux d'engagement des actions: 33%

349 000€ HT engagés sur le territoire

Contrat de rivière Ouvèze: état des engagements financiers

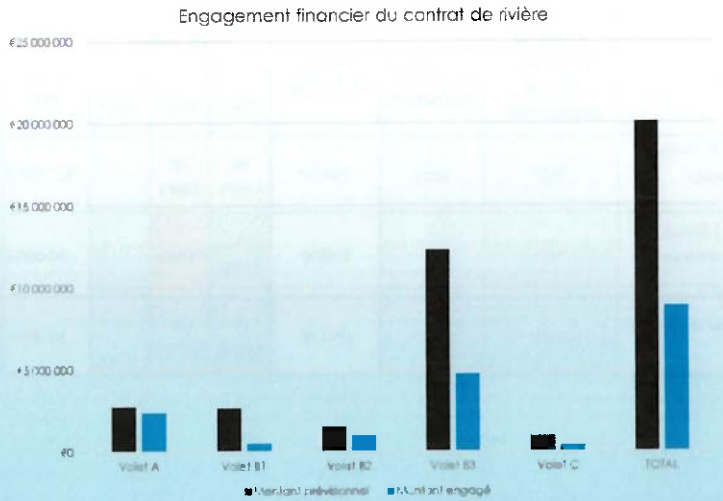

Taux d'engagement financier: 44%